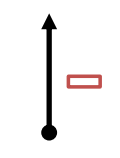

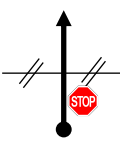
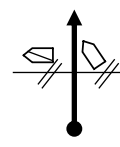

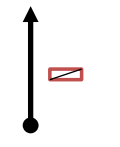
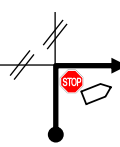


Additif Roadbook N°1 :

Suite à des changements dans les plans de circulation et aux travaux, des modifications sont à prendre en compte dans le roadbook.

N°1 : Sortie de l'ES St Georges du Bois / Vouhé vers St Christophe / Aigrefeuille (pages 74 & 75 entre cases 17 et 22) modifications des priorités (Stop et Cédez le passage)

| | | | | |
|-------|-------|---|--|--------|
| 7,370 | 0,850 |  |  | 15,130 |
| | | 17 | | |
| 7,760 | 0,390 |  | T.D. | 14,740 |
| | | 18 | | |
| 8,100 | 0,340 |  | S.R.P LES HAIES LA ROCHELLE D208 PUYRAVAULT SURGERES | 14,400 |
| | | 19 | | |
| 8,340 | 0,240 |  | A.D. D108 LE GUE D'ALLERE MARANS | 14,160 |
| | | 20 | | |
| 8,500 | 0,160 |  | D108 VOUHE | 14,000 |
| | | 21 | | |
| 8,690 | 0,190 |  | A.D. D115 COURÇON MARANS Puis SRP | 13,810 |
| | | 22 | | |

N°2 : Itinéraires de délestage

Des travaux sont en cours dans Surgères, en cas de délestage de l'ES 3 – 6 – 9 St Christophe / Aigrefeuille, suivre la déviation comme suivant :

Avant ES 3 – 6 – 9 St Christophe / Aigrefeuille :

- 1 : Au CH, prendre à gauche (départ à droite) Chemin du Chamou pendant 450 mètres.**
- 2 : Prendre à droite sur D264, Rue du pont pendant 450 mètres**
- 3 : Prendre à droite D264 Rue du Moulin pendant 2,9 kms jusqu'à l'intersection de la D107**
- 4 : Prendre à droite sur la D107 pendant 3.3 kms**
- 5 : Dans BOUHET au rond-point prendre D116 à gauche direction BENON / VOUHÉ / SURGÈRES sur 1,7 Kms jusqu'à l'intersection D115**
- 6 : Prendre à droite D115 direction SURGÈRES / VOUHÉ pendant 10 kms.**
- 7 : Au rond-point 4^{ème} sortie direction A10/Niort/Saint-Jean d'Angély sur la D939bis.**
- 8 : Rester sur D939bis pendant 2,4 kms**
- 9 : A l'intersection prendre à gauche direction A10 / Saint-Jean d'Angély jusqu'au rond-point**
- 10 : Au rond-point 1^{ère} sortie D911bis pendant 1,7 Kms**
- 11 : Puis prendre à gauche sur D114**
- 12 : Reprendre routier du de la Section 1 Secteur 2 page 32 Case 7 jusqu'au Départ de l'ES 4 -7-10 Vandré / Genouillé**

Avant ES 4 – 7 – 10 Vandré / Genouillé :

- 1 : Sur la ligne de départ (ES en face) prendre à gauche route sans nom pendant 750 mètres puis garder la gauche route principale pendant 250 mètres jusqu'à l'intersection D211E1 / D107**
- 2 : Prendre à gauche sur D107 sans indication**
- 3 : Au croisement suivant, en face, puis à gauche au carrefour (arbre à droite)**
- 4 : Reprendre le roadbook à partir du secteur n°8 case 71 page 107 (sortie de Vandré)**